



**КОМИТЕТ ИМУЩЕСТВЕННЫХ ОТНОШЕНИЙ  
АДМИНИСТРАЦИИ ПЕРМСКОГО МУНИЦИПАЛЬНОГО РАЙОНА**

**РЕШЕНИЕ**

о размещении объектов № 206

Пермский край  
Пермский район

02.04.2021

Комитет имущественных отношений администрации Пермского муниципального района разрешает Акционерному обществу «Газпром газораспределение Пермь» (ИНН 5902183841, ОГРН 1025900512670, почтовый адрес: 614000, г. Пермь, ул. Петропавловская, 43)

размещение объекта: «газопровод давлением до 0,6 Мпа, для размещения которого не требуется разрешение на строительство»

на землях государственная собственность на которые не разграничена

на срок 1 год с 02.04.2021г. по 01.04.2022г.

Местоположение: Пермский край, Пермский район, Фроловское с/п, д. Жебреи, ул. Нагорная, к дому 21.

Приложение: схема предполагаемых к использованию земель или земельных участков.

И.о. председателя комитета  
имущественных отношений администрации  
Пермского муниципального района



(подпись, печать)

М.В. Королева

# Схема предполагаемых к использованию земель или части земельного участка

Объект: Газопровод давлением до 0,6 Мпа включительно, для размещения которого не требуется разрешения на строительство

Каталог координат, м

Местоположение: расположенным по адресу: Пермский край, р-н Пермский, с/п Фроловское, д. Жебresi, ул. Нагорная, к дому 21




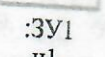
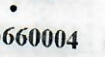



№ точки границы	X	Y
н1	508216.70	2258373.87
н2	508220.13	2258363.45
н3	508223.88	2258364.29
н4	508221.01	2258372.26
н5	508220.20	2258374.65
н6	508205.95	2258360.28
н7	508214.22	2258362.13
н8	508210.80	2258372.57
н9	508202.61	2258370.75

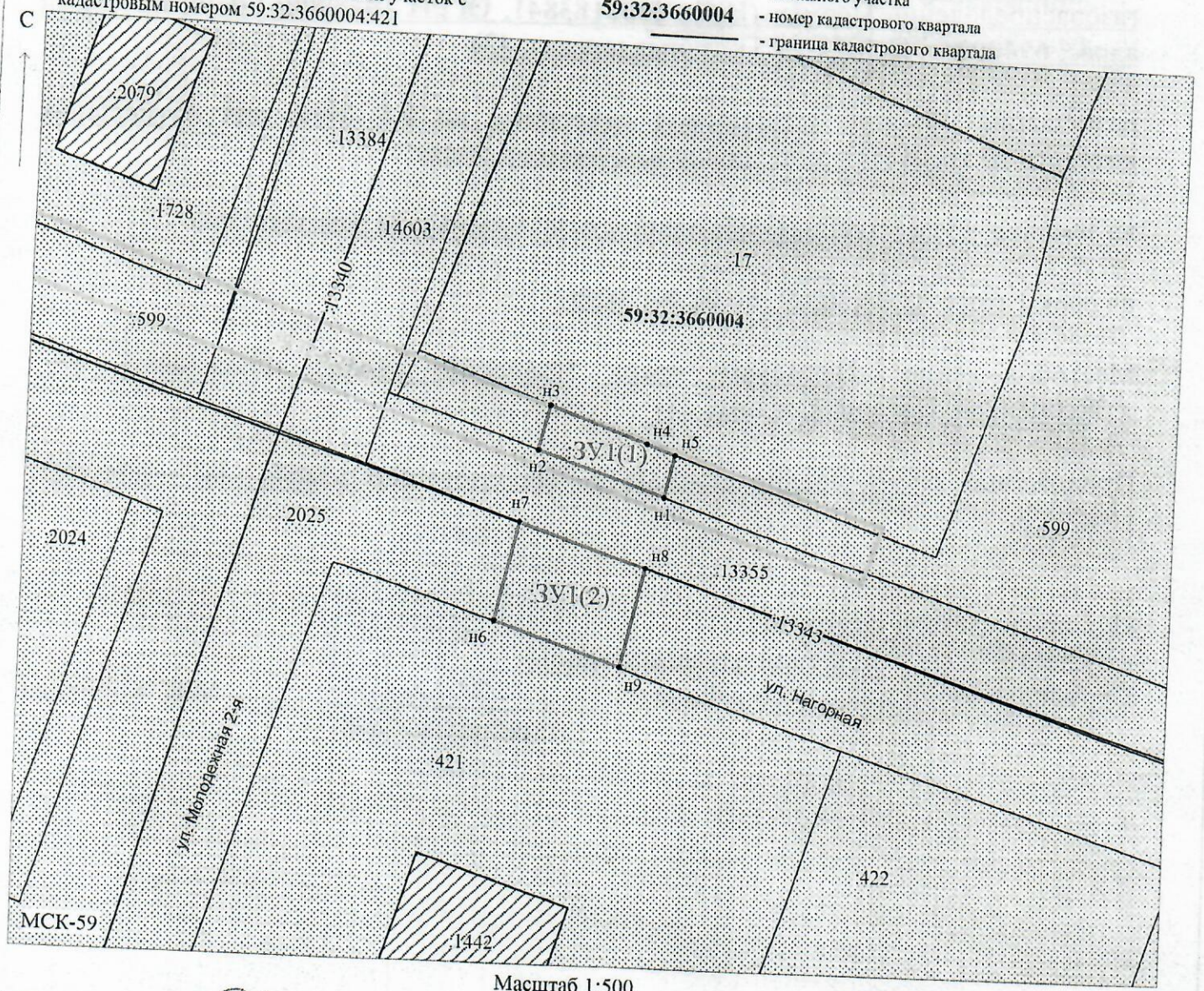
Площадь земель или части земельного участка, кв.м.: 133

Категория земель: земли населенных пунктов

Вид разрешенного использования: -  
 Описание границ смежных землепользователей:  
 От точки н1 до точки н2 - земельный участок с кадастровым номером 59:32:0000000:13355  
 От точки н2 до точки н3 - земельный участок с кадастровым номером 59:32:3660004:599  
 От точки н3 до точки н5 - земельный участок с кадастровым номером 59:32:3660004:17  
 От точки н5 до точки н1 - земельный участок с кадастровым номером 59:32:3660004:599  
 От точки н6 до точки н7 - земельный участок с кадастровым номером 59:32:3660004:2025  
 От точки н7 до точки н8 - земельный участок с кадастровым номером 59:32:0000000:13355  
 От точки н8 до точки н9 - земельный участок с кадастровым номером 59:32:3660004:2025  
 От точки н9 до точки н6 - земельный участок с кадастровым номером 59:32:3660004:421

### Условные обозначения:

-  - предполагаемый участок земель, на которых планируется размещение объекта
-  17 - границы и номер земельного участка, сведения о которых внесены в ЕГРН
-  13343 - границы и номер объекта капитального строительства, сведения о которых внесены в ЕГРН
-  59:32:3660004 - зоны с особыми условиями использования территории, сведения о которых внесены в ЕГРН
-  :ЗУ1 н1 - обозначение запрашиваемого земельного участка
-  59:32:3660004 - характеристика точка границ земель или части земельного участка
-  - номер кадастрового квартала
-  - граница кадастрового квартала



Масштаб 1:500

Заявитель: Егошина И.В.

/ Егошина И.В.

МП

(подпись, расшифровка подписи)

(для юридических лиц и индивидуальных предпринимателей)